Państwowe Gospodarstwo Leśne
Lasy Państwowe



NADLEŚNICTWO LUTÓWKO

Lutówko, listopad 2024 r.

www.lasy.gov.pl

Położenie

Nadleśnictwo położone jest na malowniczym terenie Pojezierza Krajeńskiego wśród licznych jezior i wzgórz, z których Czarna Góra o wysokości 189 m n.p.m. jest najwyższym wzniesieniem w województwie kujawsko-pomorskim. Przez teren nadleśnictwa biegnie wododział 2 rzek, część zachodnia należy do zlewni Odry, a część wschodnia do zlewni Wisły.



Położenie

Nadleśnictwo Lutówko położone jest na terenie województwa kujawsko-pomorskiego w gminach:

- Sępólno Kraj.,
- Kamień Kraj.,
- Więcbork

oraz województwa pomorskiego w gminach:

- Chojnice,
- Człuchów.

Informacje ogólne

Nadleśnictwo Lutówko zajmuje powierzchnię 10 072,53 ha, na którą składa się 9 leśnictw,

w tym 9 334,30 ha na terenie powiatu sępoleńskiego.

W 2023 roku kupiliśmy 6,25 ha, w 2024 roku kolejne 7,54 ha.

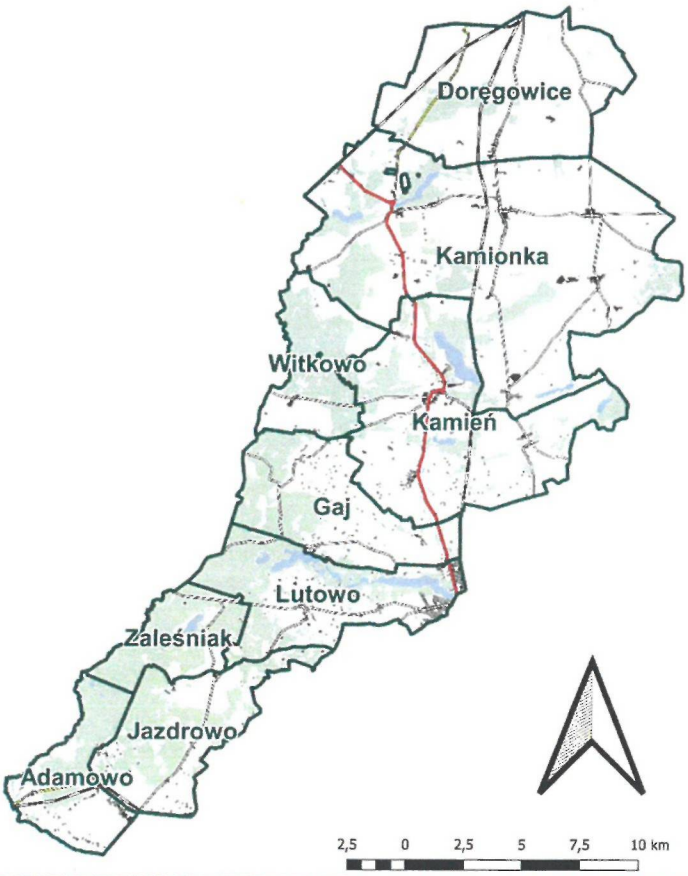

Nadal jesteśmy zainteresowani zakupem gruntów



Masz las lub grunt do zalesienia i chcesz go sprzedać?

1. Sprawdź w zasięgu jakiego nadleśnictwa znajduje się grunt, ustal numer działki ewidencyjnej.
2. Sprawdź, czy las/grunt spełnia warunki. Skontaktuj się z nadleśnictwem, przedstaw mu ofertę sprzedaży.
3. Nadleśnictwo oceni przydatność oferowanego gruntu i zleci rzeczoznawcy wycenę wskazanej działki oraz zaproponuję cenę nabycia.

Kupując nowe grunty, Lasy Państwowe realizują założenia Krajowego Programu Zwiększania Lesistości, opracowanego przez Instytut Badawczy Leśnictwa.

Do 2050 r. lesistość Polski zwiekszy się do 33%, tym samym zwiększy się bezpieczeństwo klimatyczne kraju.

Zakup gruntów – informacje szczegółowe

Rodzaj gruntów i warunki ich zakupu określa ustawa o lasach.

Art. 37 wymienia, że Lasy Państwowe mogą nabyć „lasy, grunty przeznaczone do zalesienia lub inne grunty lub nieruchomości, jeżeli jest to uzasadnione potrzebami gospodarki leśnej i nie narusza interesu Skarbu Państwa". W praktyce, w szczególności będą to grunty sąsiadujące z obszarami zarządzanymi przez Lasy Państwowe, przylegające do nich.

Cena zakupu jest uzależniona od wielu czynników, m.in. od położenia i kształtu działki, gatunków drzew, które na niej rosną, wieku i stanu sanitarnego drzewostanu. Każdy zakup na rzecz Skarbu Państwa poprzedza wycena rzeczoznawcy majątkowego.

Krajeński Park Krajobrazowy

Największy park w województwie – niemal 75 tys. ha. Położony jest na terenie pięciu wybitnie rolniczych gmin: Więcbork, Kamień Krajeński, Mrocza, Sępólno Krajeńskie oraz Sośno.

Niemal cały teren Nadleśnictwa Lutówko leży w jego zasięgu.

Państwowe Gospodarstwo Leśne
Lasy Państwowe

Rezerwaty przyrody

Na terenie naszego nadleśnictwa mamy **4 rezerwaty przyrody o łącznej powierzchni ok. 100 ha.**



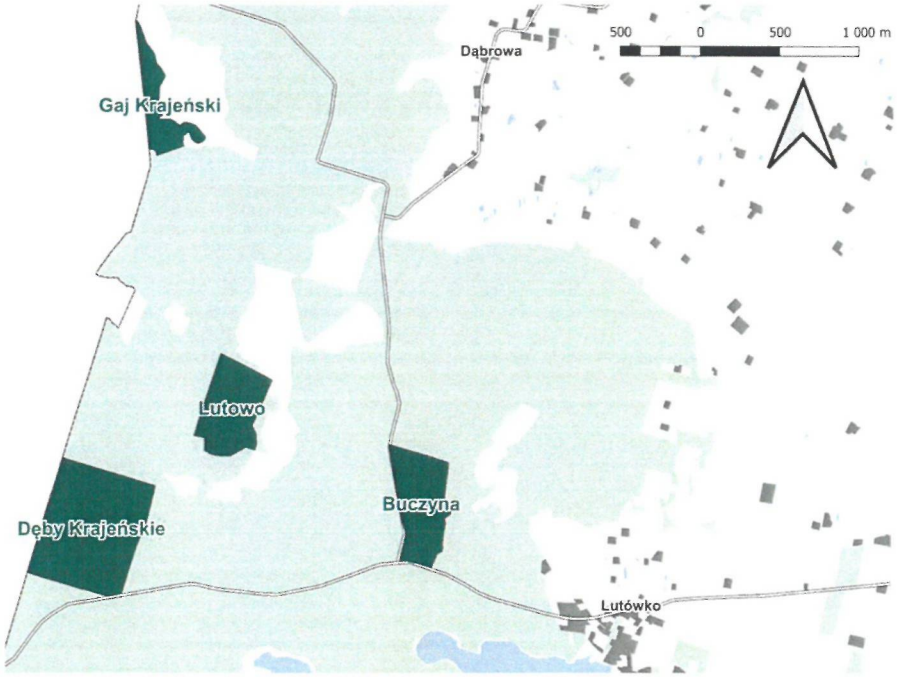

Państwowe Gospodarstwo Leśne
Lasy Państwowe

„Dolina Łobżonki"

Specjalny Obszar Ochrony Siedlisk Natura 2000
Osią obszaru jest około 60 kilometrowa dolina rzeki Łobżonki od okolic Białobłocia i Lutówka aż po dolinę rzeki Noteć.

„Dolina Łobżonki"
w naszym nadleśnictwie
zajmuje powierzchnię
2 620,92 ha.

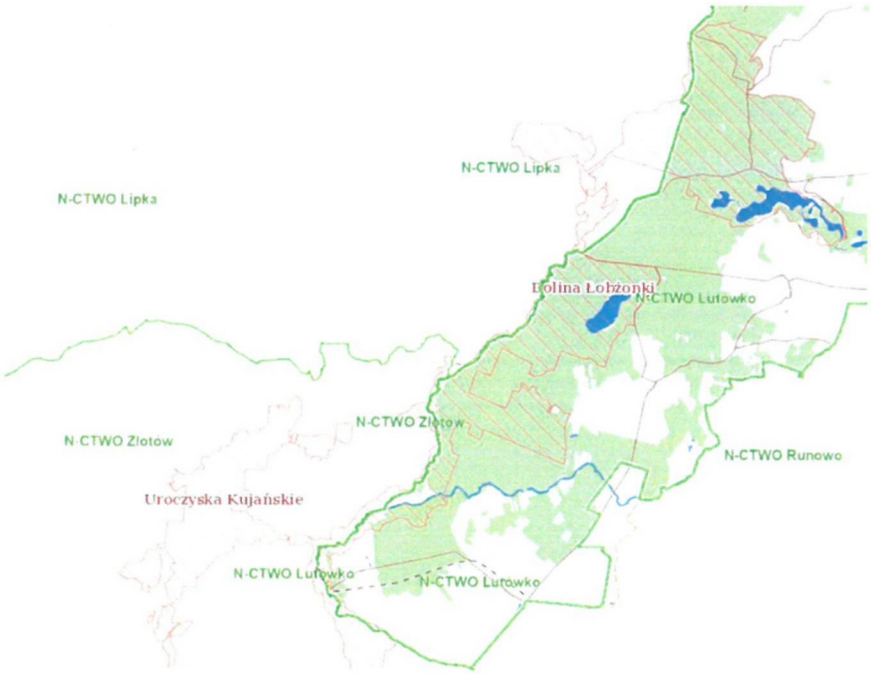

Aktualnie trwają prace nad Planem Zadań Ochronnych dla Doliny Łobżonki, które koordynuje Regionalna Dyrekcja Ochrony Środowiska w Poznaniu.

Rzeka Łobżonka

Ochrona strefowa ptaków

Na terenie Nadleśnictwa Lutówko objęte ochroną strefową są 3 gatunki ptaków:

- bielik
- kania ruda i czarna

Użytki ekologiczne i pomniki przyrody

26 użytków ekologicznych o łącznej powierzchni 211,58 ha.

Pomniki przyrody:
- pojedyncze drzewa – 21 szt.,
- grupy drzew – 11 szt.,
- głaz narzutowy – 1 szt.,
- pomnik powierzchniowy – 1 szt. (5,93 ha).

Głaz narzutowy znajduje się na terenie leśnictwa Gaj.
Obwód pomnika to 352 cm.

Pozyskanie drewna

- Plan: 2023 rok – 73 735 m³ 2024 rok – 71 434 m³
- Wykonanie: 2023 rok – 70 720 m³ 2024 rok – 56 213 m³ (na dzień 22.11)

Prowadzone przez nas prace z pozyskania drewna dostarczają drewna opałowego dla lokalnej społeczności

Prowadzone przez nas prace z pozyskania drewna dostarczają drewna opałowego dla lokalnej społeczności

Rok	Sprzedaż detaliczna drewna opałowego w m³
2021	1996
2022	6157
2022	5769
2024	**6388** (na dzień 22.11)

Ilość wysadzonych sadzonek w 2024 r. wg gatunków (tys. szt.)

Razem około 580 tys. sadzonek na około 70 ha nowego pokolenia lasu.

Dodatkowo uznaliśmy 20 ha naturalnego odnowienia lasu.

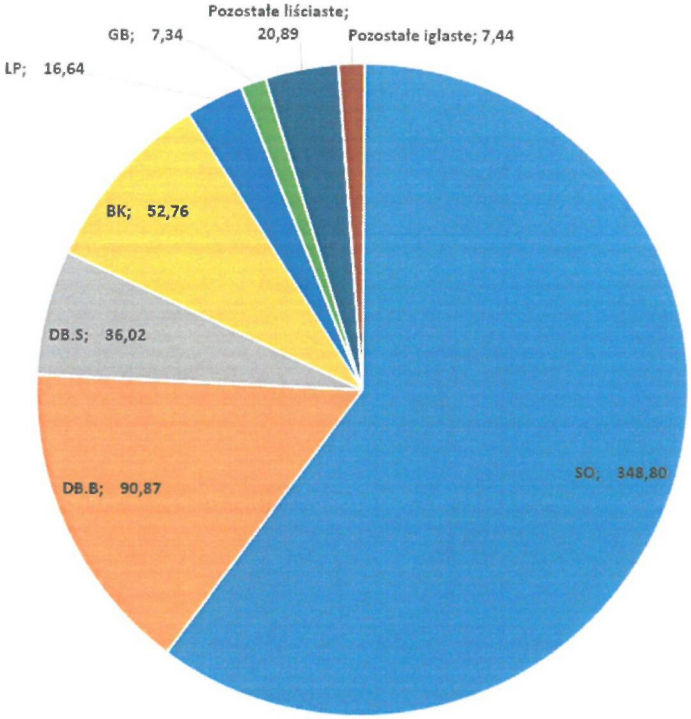

Sadzenie młodego pokolenia lasu

Odnowienia naturalne

Gospodarka szkółkarska

W Nadleśnictwie Lutówko znajduje się szkółka leśna w Doręgowicach o powierzchni całkowitej 6,48 ha. Prowadzona jest tam uprawa polowa na 9 kwaterach. **Rocznie na szkółce hoduje się około 2,3 miliona sztuk sadzonek.** Głównie są to gatunki drzew lasotwórczych – około 1 mln szt. dębu, po 0,5 mln buka i sosny, natomiast 0,3 mln to pozostałe gatunki. Takie ilości pokrywają zapotrzebowanie nadleśnictwa i innych właścicieli lasów.

Gospodarka łowiecka

Nadleśnictwo Lutówko nadzoruje gospodarkę łowiecką w pięciu obwodach dzierżawionych przez koła łowieckie na powierzchni ponad 33 tys. ha oraz prowadzi gospodarkę na terenie obwodu wyłączonego z dzierżawy, tworzącego Ośrodek Hodowli Zwierzyny. Obecnie zajmuje on powierzchnię 17,3 tys. ha, z czego ponad połowę stanowią lasy mieszane z bogatym podszytem stanowiącym doskonałe schronienie dla zwierzyny.

Szkody łowieckie

Powierzchnia zredukowana szkód łowieckich na zarządzanym przez nas terenie w sezonie 2023/2024 to 73,40 ha
(w tym 58,2 ha OHZ Lutówko).

Kwota odszkodowań
to około 237 tys. zł
(w tym 184 tys. zł OHZ Lutówko)



Szkody łowieckie

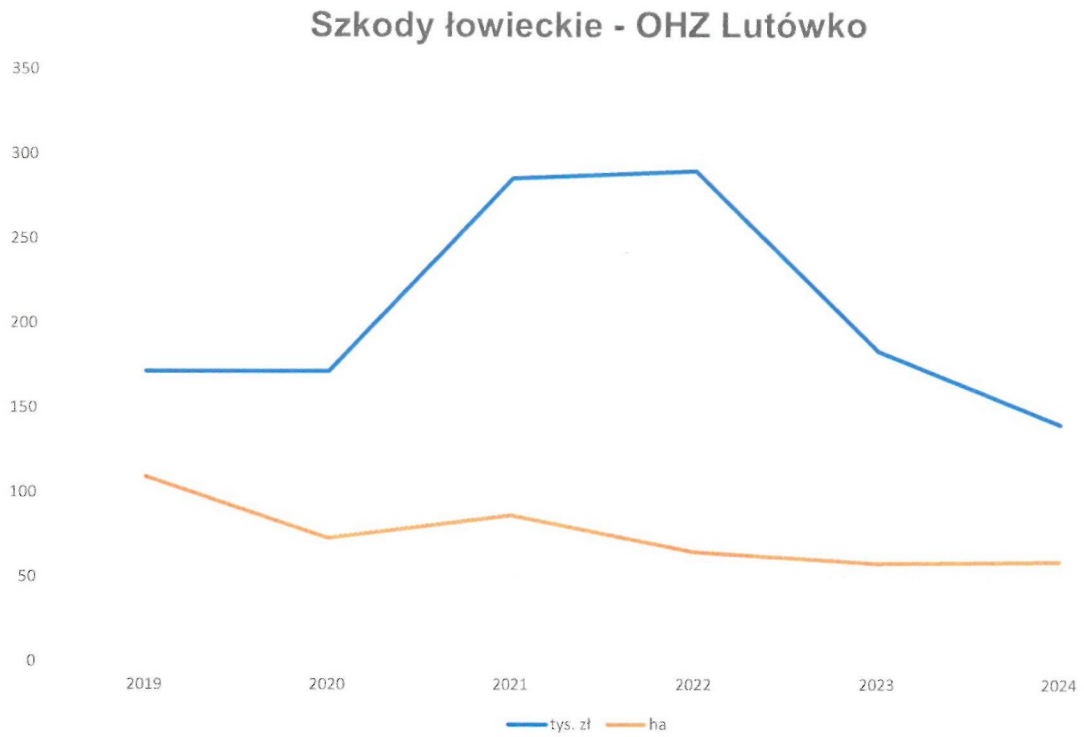

Realizacja planów łowieckich

REALIZACJA RPŁ W SEZONIE ŁOWIECKIM 2023/2024 W OBWODACH ŁOWIECKICH DZIERŻAWIONYCH I OHZ LP NADLEŚNICTWO LUTÓWKO							
Gatunek zwierzyny							
JELEŃ		DANIEL		SARNA		DZIK	
Plan	Wykonanie	Plan	Wykonanie	Plan	Wykonanie	Plan	Wykonanie
265	250	35	30	271	257	498	499
Odstrzał sanitarny dzików w obwodach łowieckich dzierżawionych i OHZ LP w sezonie łowieckim 2023/2024 łącznie 361 szt.							

Ochrona przeciwpożarowa

Lasy nadleśnictwa zaliczono do III, czyli najniższej kategorii zagrożenia pożarowego. Składa się na to obecność słabo uczęszczanych szlaków komunikacyjnych.

W 2023 i 2024 roku nie odnotowaliśmy pożaru na naszym terenie.

W dniu 21 marca 2022 roku osoba postronna zauważyła ogień na terenie leśnictwa Lutowo. Dzięki szybkiej reakcji służb spaleniu uległo: 1,00 ha łąki (suche trawy) oraz 0,18 ha uprawy leśnej.

fot. Patrycja Niemczyk

Manewry strażackie

Codzienne problemy: dzikie wysypiska śmieci

Codzienne problemy: nielegalne wjazdy do lasu – często na obszary cenne przyrodniczo

Oznakowanie dróg leśnych

W 2022 roku oznakowaliśmy drogi leśne.

Wcześniej na tych drogach zakaz obowiązywał (zgodnie z obowiązującym prawem).

Nie dotyczy np. rowerzystów, pracowników nadleśnictw, osób zwalczających pożary oraz ratujących życie lub zdrowie ludzkie, właścicieli pasiek zlokalizowanych na obszarach leśnych, osób użytkujących grunty rolne położone wśród lasów, a także inwalidów poruszających się pojazdami przystosowanymi do ich potrzeb.

Wspólnie z Krajeńskim Parkiem Krajobrazowym organizujemy akcję zbierania grzybów – zapraszamy w październiku

Sprzedaż choinek – zimowy piknik na szkółce leśnej w Doręgowicach



Możliwość wyboru i zakupu świeżej choinki w atrakcyjnych cenach

Akcja charytatywna– zimowy piknik na szkółce leśnej w Doręgowicach

9 000 zł i 50 euro – tyle udało się zebrać ze sprzedaży (własnoręcznie zrobionych ozdób) i przekazać choremu Jankowi w 2023 roku.

Razem remontujemy nasze drogi

Środki Lasów Państwowych w zadaniach drogowych **w 2023 roku - około 2 mln zł**:

- modernizacja drogi powiatowej Jazdrowo – Iłowo – Sępólno Kraj. 1 174 tys. zł
- modernizacja drogi powiatowej Stare Gronowo – Piaseczno 682 tys. zł
- modernizacja drogi powiatowej Adamowo – Sypniewo 100 tys. zł
- remont drogi powiatowej Lutówko – Lutowo 30 tys. zł

2024 rok – około 1,3 mln zł przekazane ze środków Funduszu Leśnego na modernizację dróg powiatowych:

- Lipka - Sępólno Krajeńskie
- Lutówko – Zaleśniak
- Lutówko – Lutowo

Łącznie to niemal 3,3 km nowej nawierzchni.

Razem remontujemy nasze drogi

Nasze plany

Prowadzimy ustalenia dotyczące gospodarki w naszych lasach w kolejnym dziesięcioleciu, na lata 2025-2034.

Plan Urządzenia Lasu na lata 2025-2034

Według wstępnych danych z opracowywanego Planu Urządzania Lasu na lata 2025 – 2034:

- 14% naszych lasów zostanie wyłączone z produkcji (bez wskazówki),
- Niemal wszystkie planowane cięcia rębne realizowane będą rębniami przerębowymi.



Operat hydrologiczny

Trwają prace dla opracowania hydrologicznego na terenie Nadleśnictwa Lutówko i Nadleśnictwa Runowo.



Państwowe Gospodarstwo Leśne
Lasy Państwowe

Operat hydrologiczny

Operat ma zawierać opis zagadnień hydrologicznych związanych z wyznaczeniem optymalnego rozwiązania różnorodnych problemów hydrologiczno-meteorologicznych zachodzących na naszym obszarze.

Czekamy na realizację. Obecnie tylko 5 nadleśnictw w Polsce posiada taką dokumentację.

Państwowe Gospodarstwo Leśne
Lasy Państwowe

Dziękuję za uwagę

Opracowanie i zdjęcia
Łukasz Gwiździel